

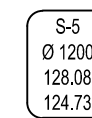
LEGENDA:



istniejący teren

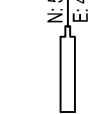


proj. niweleta

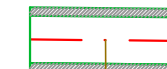


nazwa studni  
średnica studni  
rzędna włazu  
rzędna dna

współrzędne środka studni

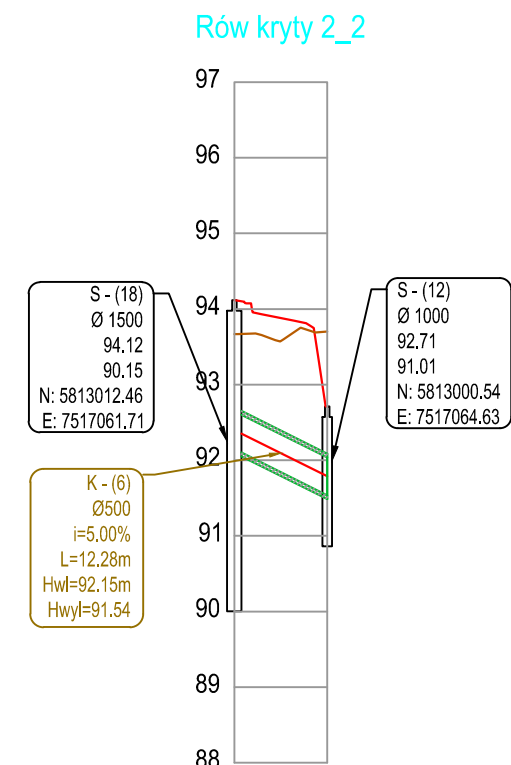
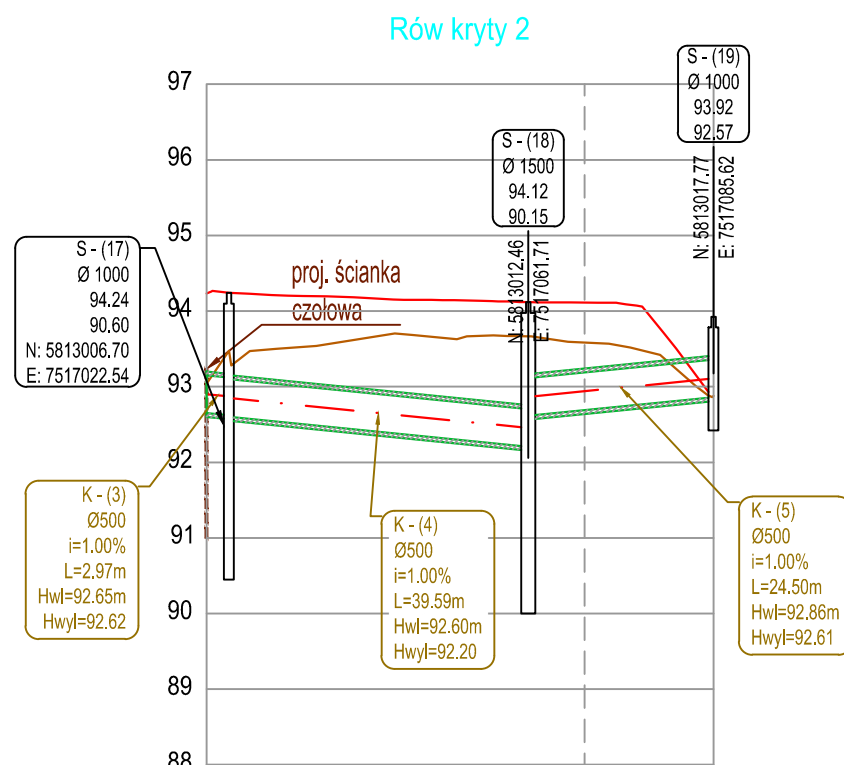
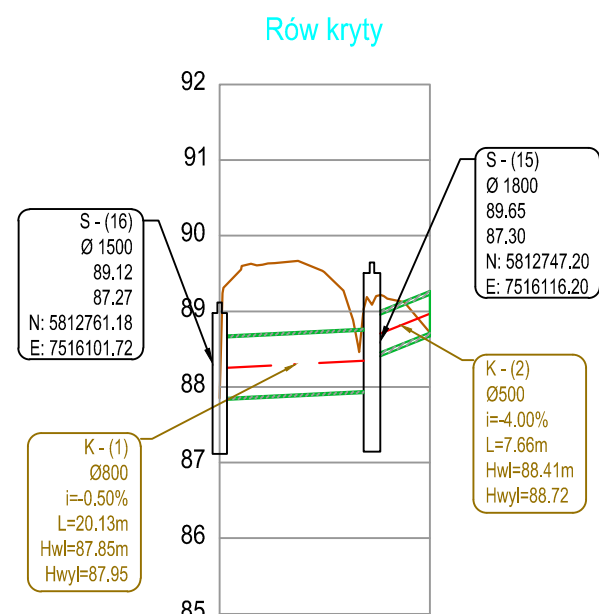


proj. żelbetowa studnia



proj. rów kryty



nazwa rury  
średnica rury  
spadek poprzeczny  
długość rury  
rzędna wlotu rury  
rzędna wylotu rury



RZĘDNE TERENU	89.67	89.20
RZĘDNE WLOTU/WYLOTU	87.85	88.72
SPADKI/ŚREDNICA/MATERIAŁ	-0.50% Ø 800 HDPE	-4.00% Ø 500 HDPE
ZAGŁĘBIENIE DNA KANAŁU	0.00	0.00
ODLEGŁOŚCI	0.00	0.00

RZĘDNE TERENU PROJ.	94.20	94.17	94.14	94.12	94.11	93.50
RZĘDNE TERENU	93.54	93.70	93.68	93.58	93.57	93.01
RZĘDNE WLOTU/WYLOTU	92.65	92.63	92.22	92.62	92.69	92.85
SPADKI/ŚREDNICA/MATERIAŁ	1.00% Ø 500 HDPE	1.00% Ø 500 HDPE	1.00% Ø 500 HDPE	1.00% Ø 500 HDPE	1.00% Ø 500 HDPE	1.00% Ø 500 HDPE
ZAGŁĘBIENIE DNA KANAŁU	1.58	1.75	1.90	0.98	0.98	0.98
ODLEGŁOŚCI	0.00	0.20	0.40	0.60	0.67	0.67

RZĘDNE TERENU PROJ.	93.78
RZĘDNE TERENU	93.69
RZĘDNE WLOTU/WYLOTU	92.18
SPADKI/ŚREDNICA/MATERIAŁ	5.00% Ø 500 HDPE
ZAGŁĘBIENIE DNA KANAŁU	2.01
ODLEGŁOŚCI	0.12

<p>Investor</p>  <p>Zarząd Powiatu Wołomińskiego ul. Prądzyńskiego 3 05-200 Wołomin</p>	<p>Wykonawca</p>  <p>Biuro Opracowywania Programów i Projektów Inżynierii Komunikacyjnej Marcin Dobek tel./fax (+48-82) 560-58-27 ul. Matejki 7, 22-100 Chełm</p>
--	--

Temat zadania  
**ROZBUDOWA DROGI POWIATOWEJ NR 4307W NA ODCINKU OD WĘZŁA WOLA RASZTOWSKA DO SKRZYŻOWANIA W M. ZWIERZYNEC - GMINA EMILIANÓW I RADZYMIN**

Temat rysunku  
**PROFILE PODŁUŻNE RÓWÓW KRYTYCH**

Branża	Stadium
<b>DROGOWA</b>	<b>PROJEKT BUDOWLANY</b>

Umowa	Data	Skala	Tom	Nr rysunku
032.224.2014 z dnia 06.05.2014r.	<b>06.2015</b>	<b>1: 100/1000</b>	<b>A.2.1</b>	<b>2.2</b>

Autorzy	Imię i nazwisko	Podpis	Nr uprawnień	Branża
Projektant:	mgr inż. Marcin Dobek		LUB/0217/P/WOD/05	drogi
Opracował:	inż. Artur Łomański			drogi
Sprawił:	mgr inż. Stanisław Matusz		LUB/0212/POOD/05	drogi